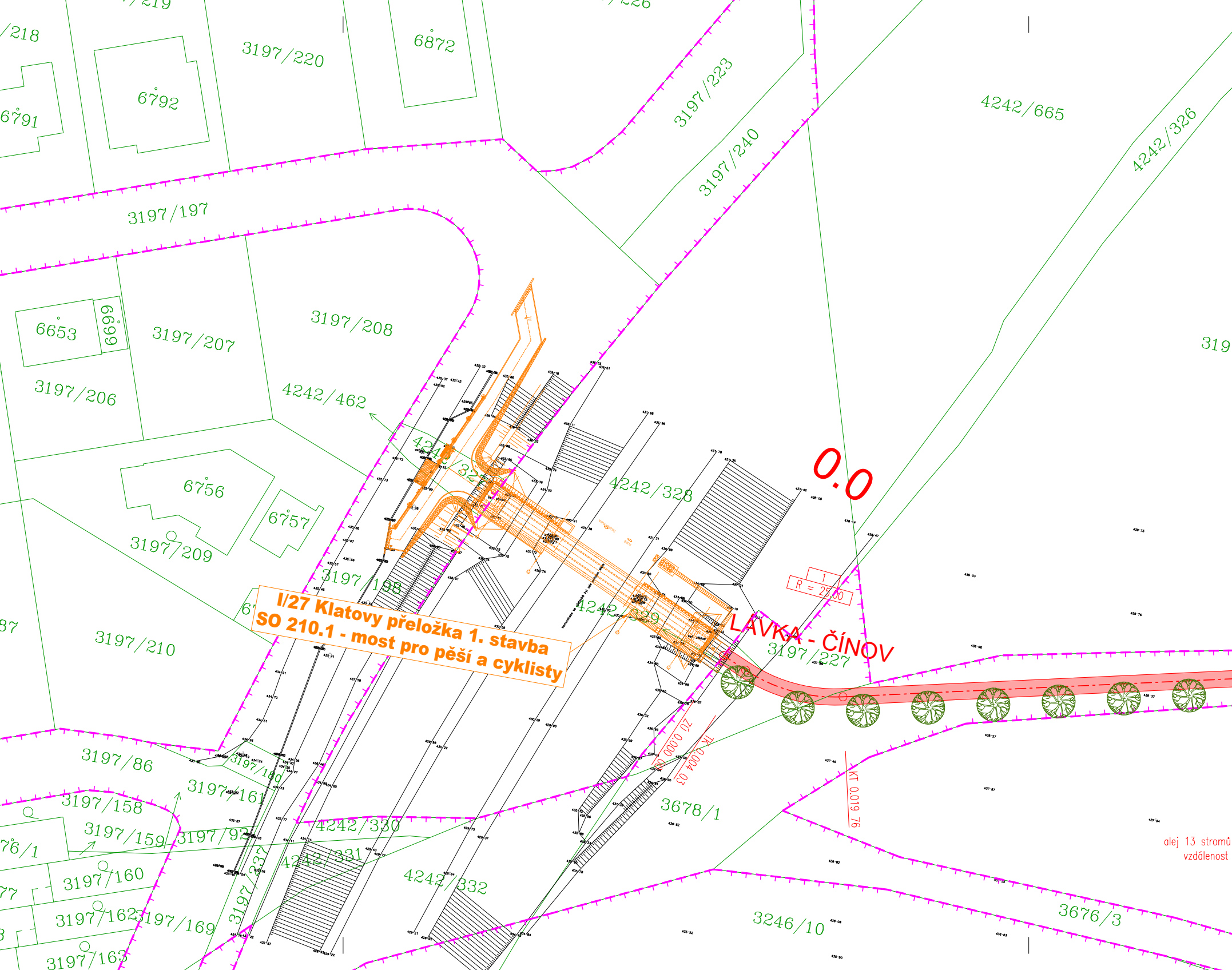

I/27 Klatovy přeložka 1. stavba
SO 210.1 - most pro pěší a cyklisty

3197/220
6872
6792
6791
3197/223
3197/240
4242/665
4242/326
3197/197
3197/208
6653
6699
3197/207
3197/206
4242/462
319
6756
6757
3197/209
4242/328
0.0
3197/198
R = 25.00
1
LÁVKA - ČÍNOV
3197/227
4242/329
3197/210
3197/86
3197/180
3197/161
3197/158
3197/159
3197/92
4242/330
4242/331
4242/332
3197/160
3197/162
3197/169
3197/163
3197/237
3678/1
3246/10
3676/3
ZÚ 0,000 00
TK 0,004 02
KT 0,019 76
alej 13 stromů
vzdálenost

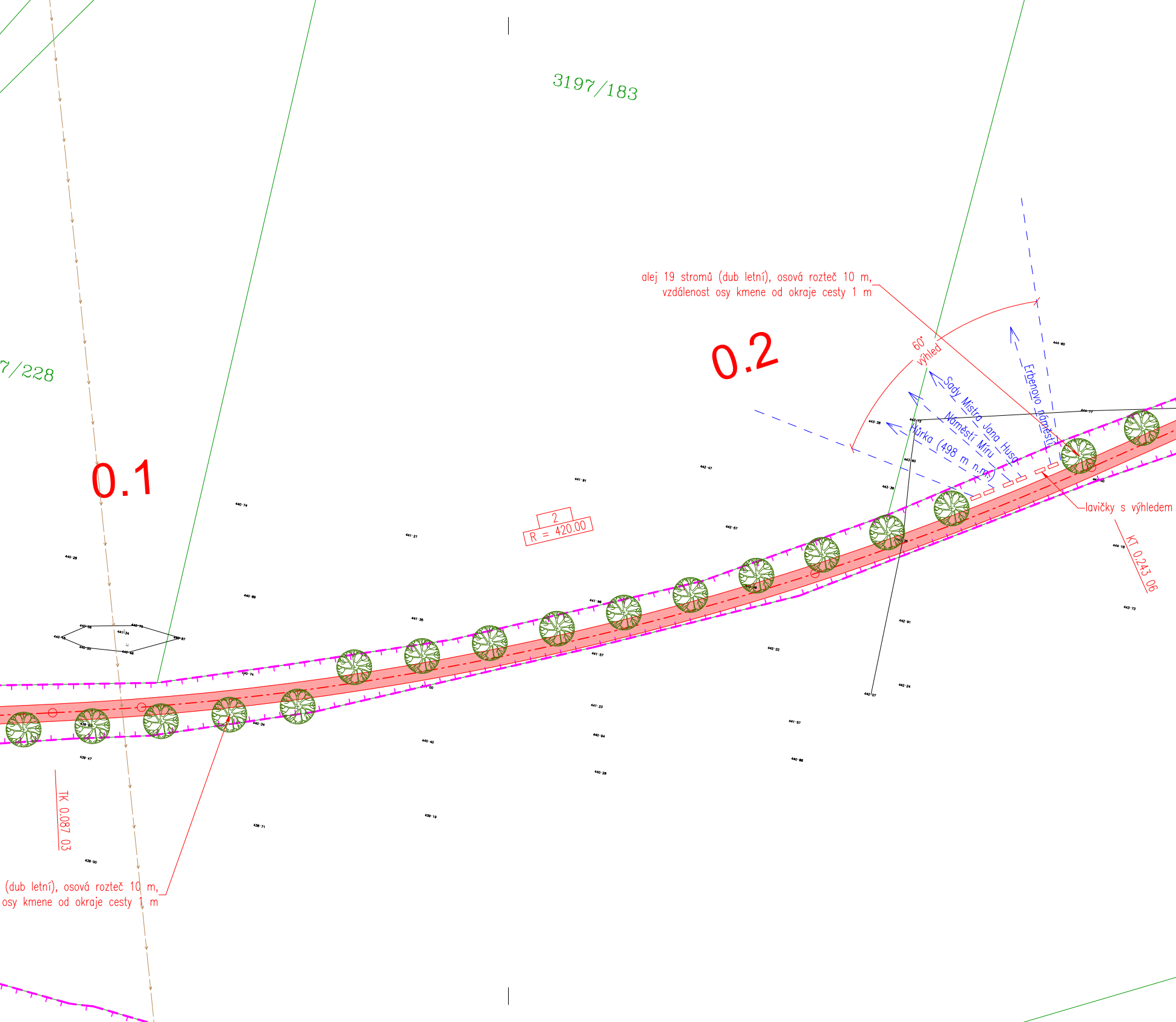
3197/183
7/228
0.1
0.2
alej 19 stromů (dub letní), osová rozteč 10 m,
vzdálenost osy kmene od okraje cesty 1 m
60°
výhled
Sady Mistra Jana Husa
Náměstí Míru
Hůrka (498 m n.m.)
Erbenovo náměstí
lavičky s výhledem
2
R = 420.00
KT 0.243 06
TK 0.087 03
(dub letní), osová rozteč 10 m,
osy kmene od okraje cesty 1 m

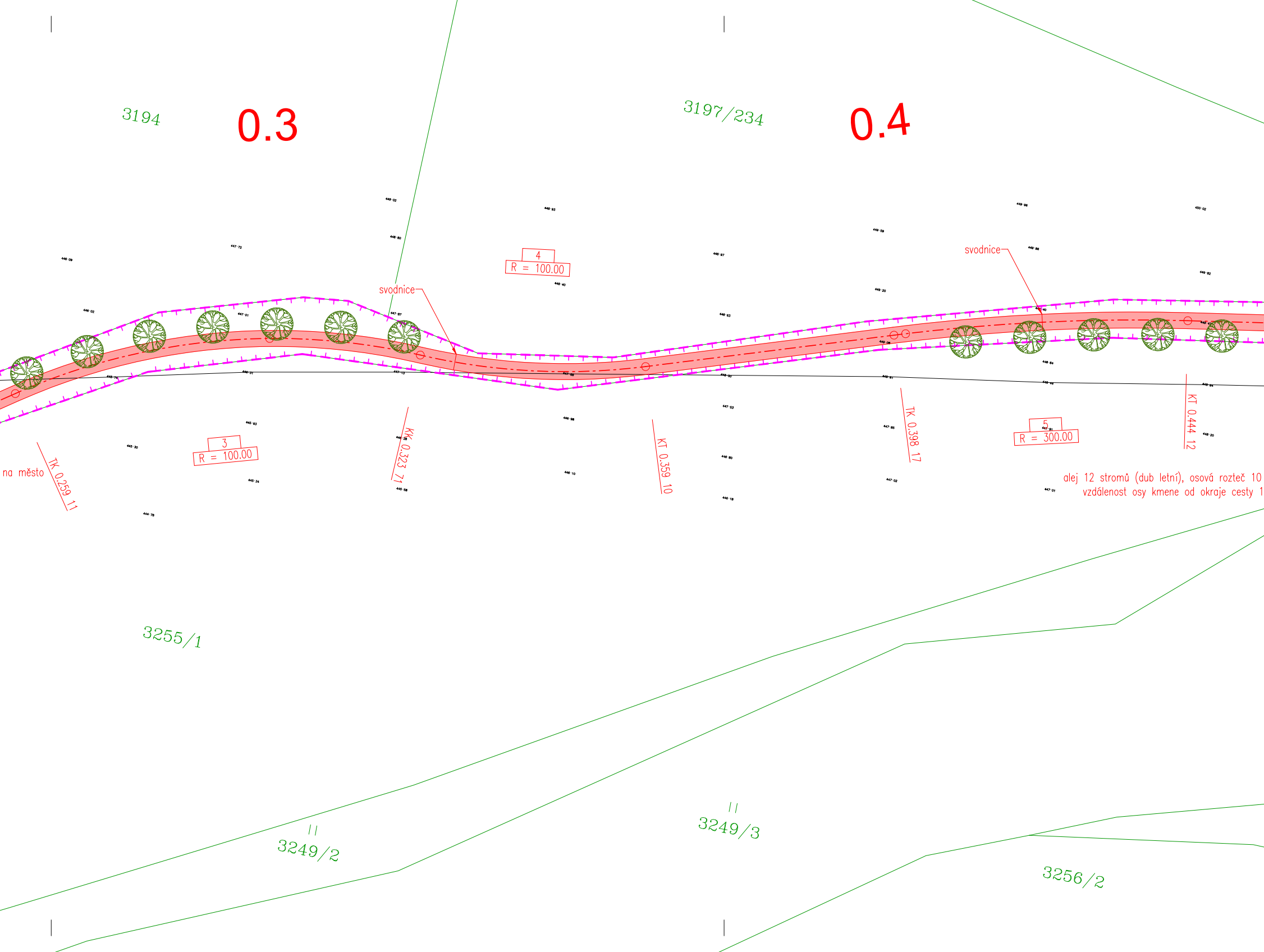
3194
0.3
3197/234
0.4
449·02
448·93
449·86
450·02
448·80
447·72
446·09
4
R = 100.00
448·97
449·59
svodnice
449·86
449·82
448·40
svodnice
449·20
446·02
447·01
447·87
448·63
449·40
449·08
448·47
446·74
446·31
447·13
447·65
448·00
448·61
448·84
448·44
448·64
447·53
445·93
446·98
5
447·91
R = 300.00
448·20
445·30
3
R = 100.00
446·28
447·85
KT 0.444 12
TK 0.398 17
KK 0.323 71
KT 0.359 10
na město
TK 0.259 11
446·80
445·34
446·10
447·02
445·58
447·01
446·18
alej 12 stromů (dub letní), osová rozteč 10
vzdálenost osy kmene od okraje cesty 1
444·78
3255/1
3249/2
3249/3
3256/2

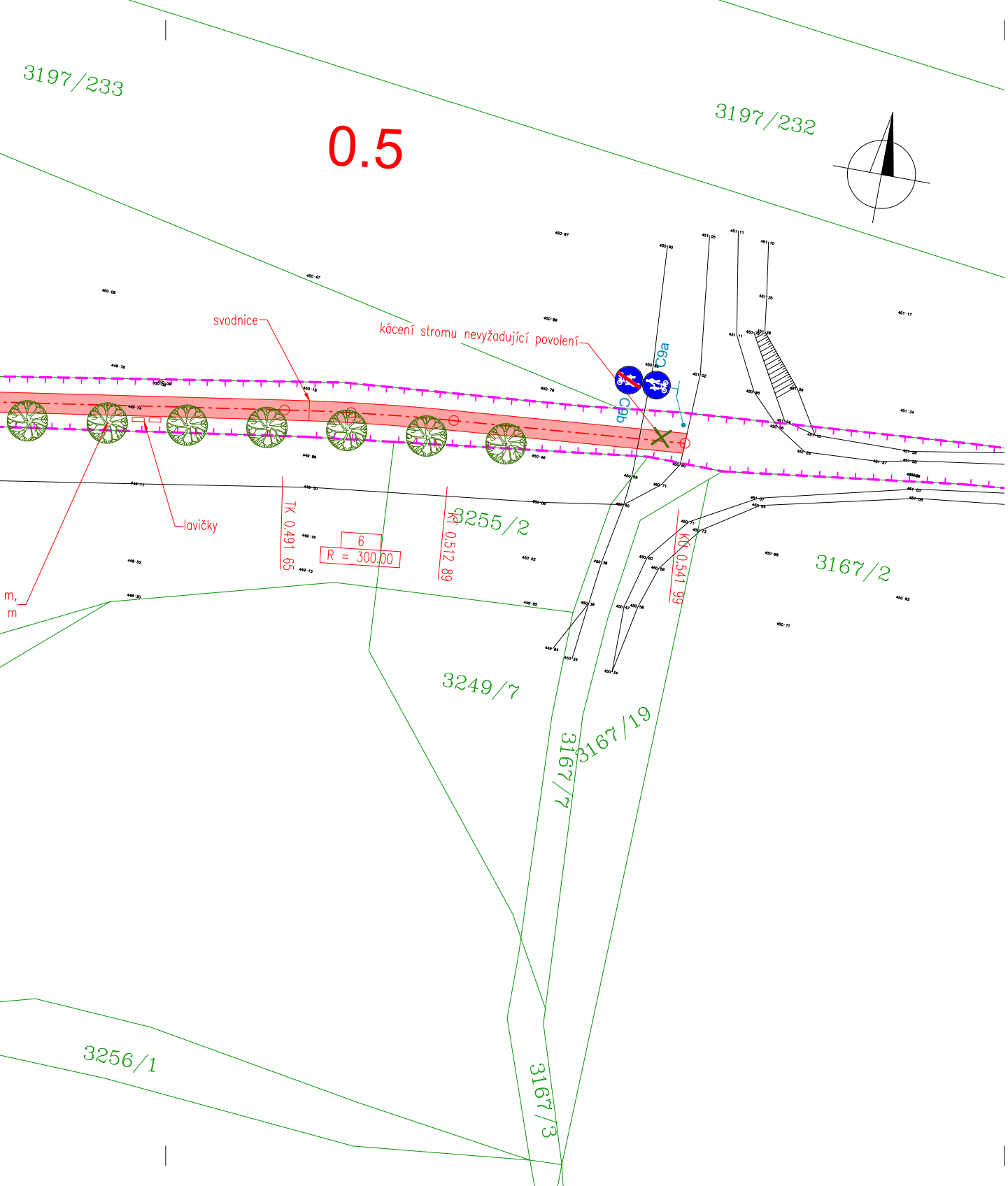
3197/233
0.5
3197/232
svodnice
kácení stromu nevyžadující povolení
C9a
C9b
lavičky
m,
m
TK 0.491 65
6
R = 300.00
KT 0.512 89
3255/2
KO 0.541 99
3167/2
3249/7
3167/19
3167/7
3256/1
3167/3

LEGENDA

- katastr
- stávající stav
- jiná stavba
- hranice pozemku stavebníka
- hrana komunikace / plochy
- osa komunikace
- 2.5 hektometr staničení
- nový strom
- 🟥 skladba S1 – štěrková cesta

INŽENÝRSKÉ SÍTĚ STÁVAJÍCÍ

- ŠVAK – vodovod

DATUM	POPIS REVIZE / ZMĚNY	ZPRACOVAL	KONTROLOVAL
11.05.2023	PRO KLIENTA	PH	JS

NAVRHL: ING. JIŘÍ SUROVEC
VYPRACOVAL: ING. PAVEL HOŠEK
KONTROLOVAL: ING. JIŘÍ SUROVEC
ODP. OSOBA: ING. JIŘÍ SUROVEC

PROJEKCE
STATIKA
DOPRAVNÍ
STAVBY
PSDS s.r.o., Trabantská 673/18, Praha 9
☎ 776 304 488, URL: www.psds.cz

STAVEBNÍK:
Město Klatovy
Náměstí Míru 62, Klatovy I, 339 01 Klatovy

AUTORIZ. RAZÍTKO:

STAVBA:
Stezka pro chodce a cyklisty Klatovy,
úsek Lávka na HD předměstí - rozcestí - Čínov

K.Ú.: Klatovy
STUPEŇ: DÚR+DSP / DPS
FORMÁT: 8 x A4
KRAJ: Plzeňský
DATUM: 12/2022
MĚŘÍTKO: 1 : 500
Č. PŘÍLOHY: C.3
Č. VÝTISKU:

PŘÍLOHA:
Koordinační situační výkres